

觀光指南

●長崎市諮詢熱線(紫陽花專線)
Tel.095-825-5175 (外國遊客專用)

○對應中文(簡體字、繁體字)、英文、韓文
○能便捷地得到多國語言的旅行信息!
○8:00~20:00/全年無休

長崎市官方觀光網站
travel nagasaki
https://www.discover-nagasaki.com/zh-TW/

介紹提供外語菜單餐飲店信息的網站。
http://eat-nagasaki.info/

免費 Wi-Fi 地區 (Nagasaki City Wi-Fi)

●可以使用的設施

- 稻佐山展望台
- 哥拉巴
- 和平公園
- 眼鏡橋
- 永井隆紀念館
- 通商開作文學館
- 外海歷史民俗資料館
- 西博爾德紀念館
- 長崎衛軍神社
- 長崎電力軌道車站(共39處)

●使用方法

- (1)智能手機請選擇 "Nagasaki_City_Wi-Fi"
- (2)輸入使用者的郵箱地址,任何人都可以使用。
※每次可以使用60分鐘。

●Japan. Free Wi-Fi

※這個標記是符號。

請您配合我們 提高觀光禮節

在長崎市内觀光地區和商店街地區,被指定為"禁止亂扔垃圾、禁止吸煙地區",亂扔垃圾或吸煙者,將處以2000日元的罰款。觀光時請大家講究禮貌,協助我們建設美麗城市。

緊急情況時


- 警察 Tel.110
- 火警/急救 Tel.119

team NAGASAKI SAFETY

長崎安全團隊是在長崎大學的協助下,由長崎縣官民合作團隊推動,用以維護安心、安全的認證制度。獲得認證的設施根據長崎大學監修的指南,採取預防新冠肺炎傳染的對策。取得認證時,由審查員進行實地審查,以確保民眾可由衷享受「住宿」、「飲食」、「遊樂」;認證後也透過定期進行審查,致力維持安心、安全。

軍艦島登島旅行導覽

登上端島(軍艦島)請參加各家船公司經營的軍艦島登島旅行。
※旅行內容因旅行社而異。



詳情請掃碼

世界文化遺產 明治日本的產業革命遺產 煉鐵、煉鋼、造船、煤炭產業


日本從19世紀後期開始,在短短的半世紀內,在煉鐵、煉鋼、造船、煤炭產業的領域中,導入西洋的技術,憑藉己力完成了現代化。這是非西洋地區的首創之舉。共23項證明此事的組成資產,分布於以九州與山口為主的8個縣內,長崎市内擁有其中8項資產。



詳情請掃碼

世界文化遺產 長崎與天草地方的潛伏天主教相關遺產

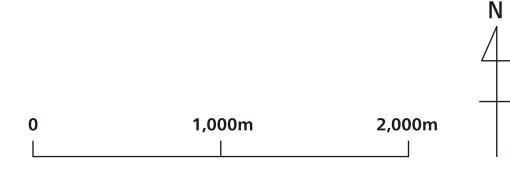
16世紀中期,基督教傳入了長崎。江戶幕府從17世紀起持續推行基督教的禁教政策,即使在傳教士離去後,長崎與天草地方的信徒仍然偽裝成神道教或佛教長達2世紀,秘密地持續信仰。這在全球也是十分罕見的事情。共12項展示此事的組成資產,以「長崎與天草地方的潛伏天主教相關遺產」之名,登記為世界遺產。其中3項資產位於長崎市内。



詳情請掃碼

AREA C 野母崎區域 NOMOZAKI

近距離眺望軍艦島的區域。野母崎恐龍公園和美食景點也十分充實。



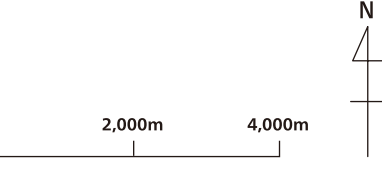
AREA B 伊王島&女神大橋周圍 IOJIMA & MEGAMI BRIDGE

乘船或乘車皆可輕鬆前往。可享受溫泉與戶外活動的島嶼。



AREA A 外海、琴海區域 KINKAI & SOTOME

擁有優美夕陽的天主教之鄉與可進行煤礦體驗的池島所在區域。

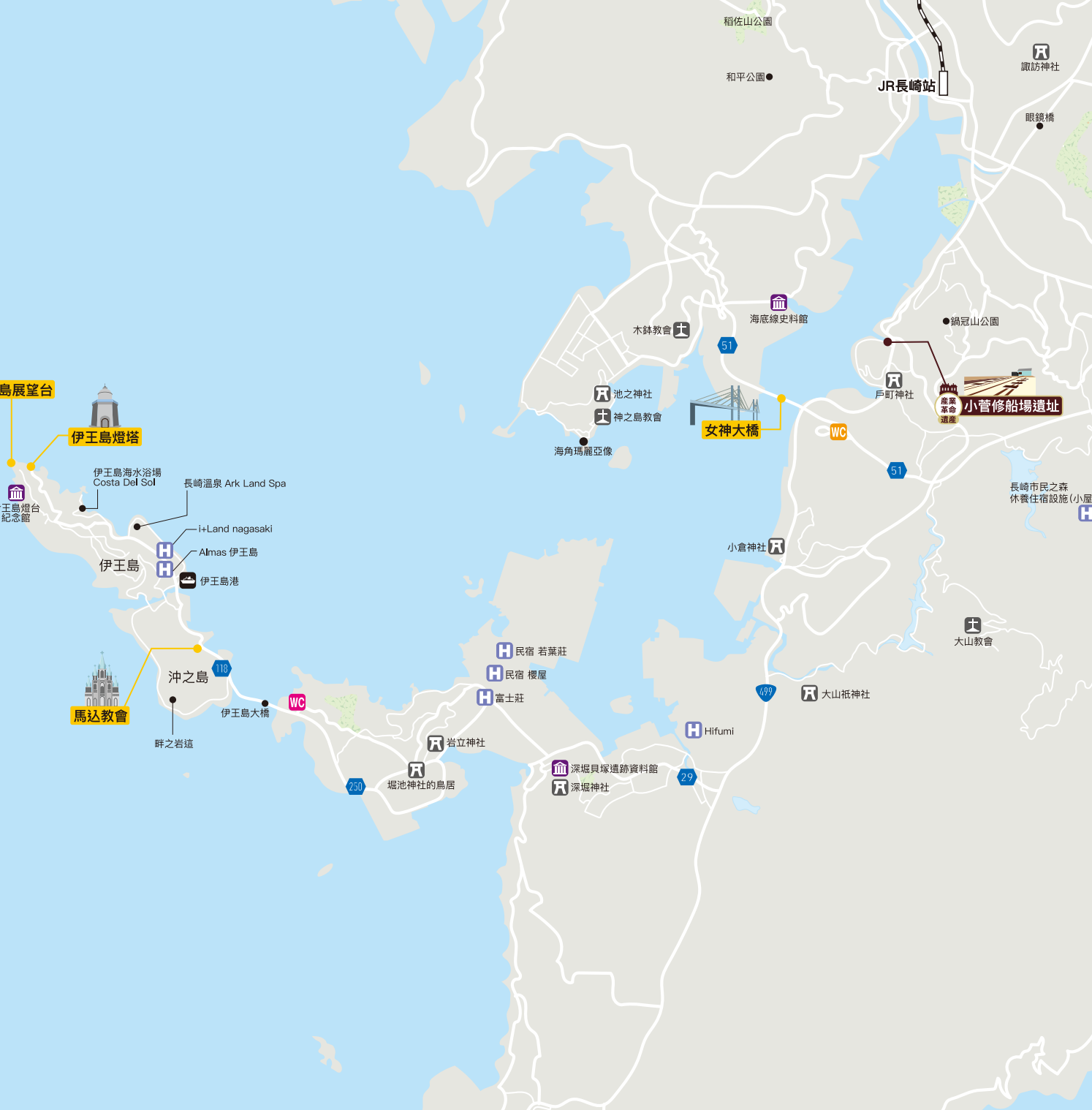


野母崎區域 NOMOZAKI



地圖標註了包括高島煤礦北溪井坑址、高島、高浜海水浴場、長崎野母崎恐龍公園、軍艦島登島之旅乘船處、臨岬海水浴場、櫛島燈台公園展望台等景點。

伊王島&女神大橋周圍 IOJIMA & MEGAMI BRIDGE



地圖標註了包括伊王島展望台、伊王島燈塔、伊王島、沖之島、馬込教會、伊王島大橋、伊王島港、伊王島大橋、伊王島大橋、伊王島大橋等景點。

外海、琴海區域 KINKAI & SOTOME



地圖標註了包括池島煤礦、池島、外海的大野村落、外海的出津村落、大野教會、出津教會、出津救助院、黑崎教會、出津教會、出津教會、出津教會等景點。

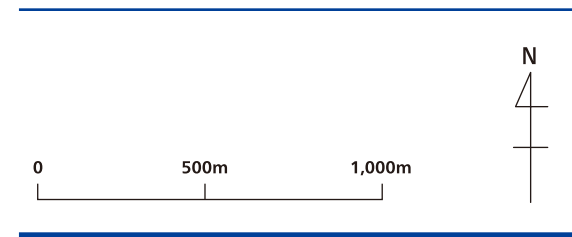
NAGASAKI MAP

繁體中文

暮らしのそばに、ほら世界。



廣域地圖

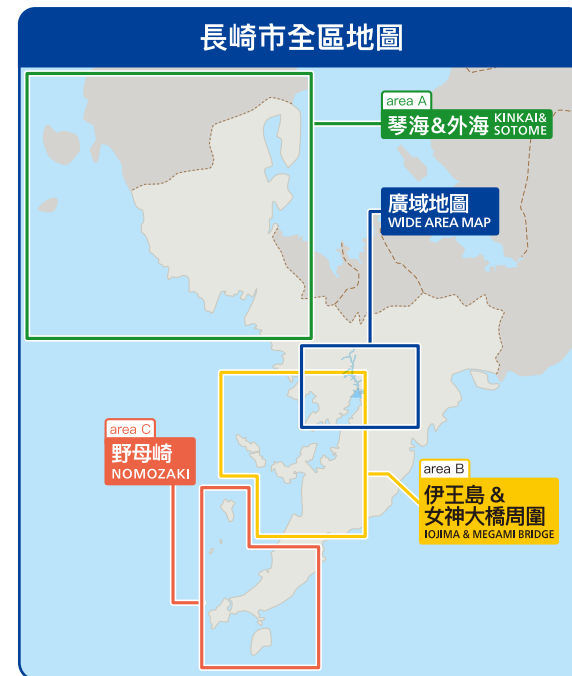


智慧型手機便利操作！「數位地圖」

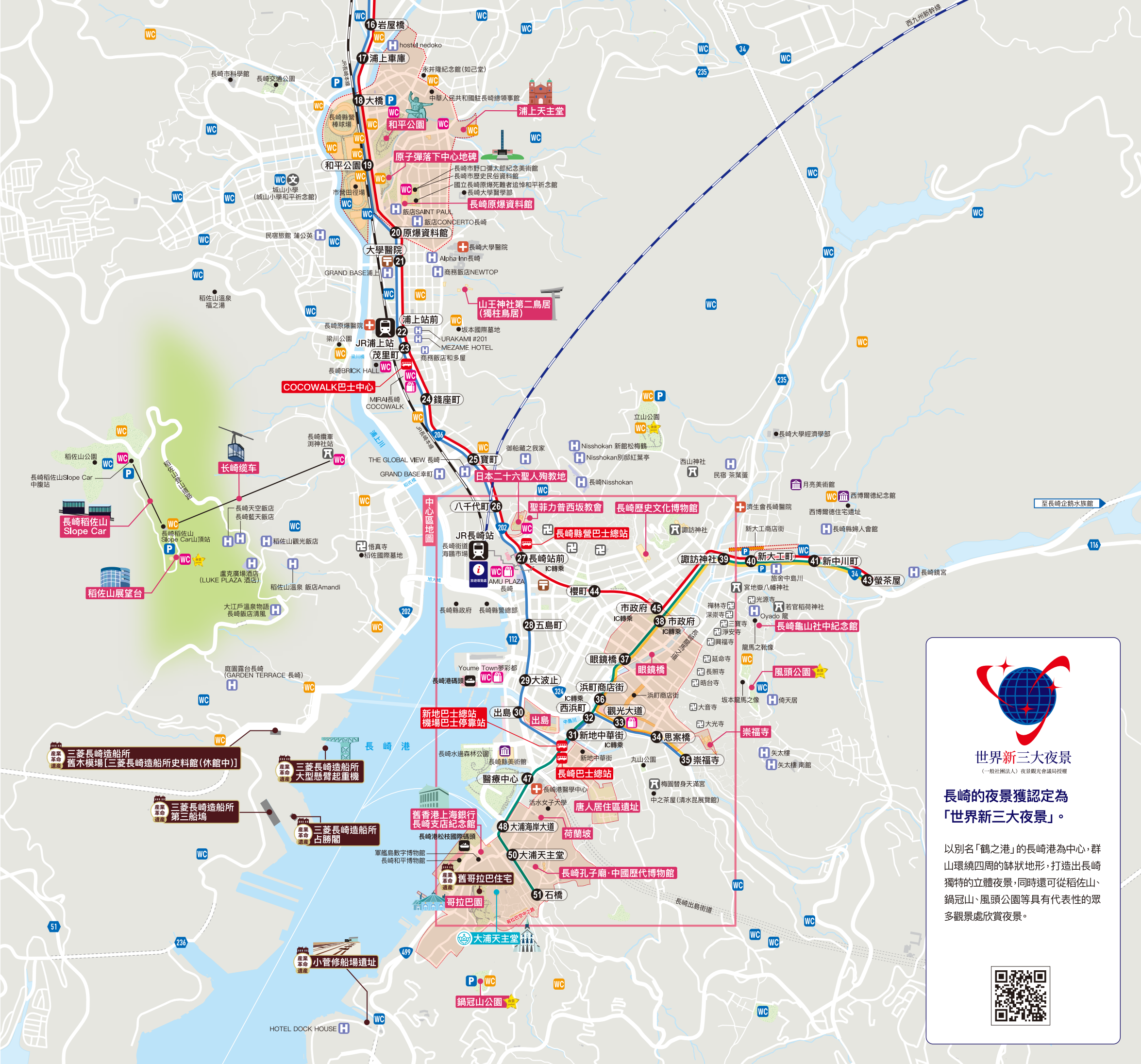
此時適用……

- 想知道現址
- 想搜尋路線
- 想放大地圖

※不需下載應用程式



- 案例
- 港口
 - JR站
 - 巴士總站
 - 郵局
 - 警察
 - 醫院
 - 銀行
 - 外幣兌換
 - 飯店
 - 學校
 - 美術館、博物館
 - 神社
 - 寺院
 - 教會
 - WC (無輪椅專用)
 - WC (有輪椅專用)
 - WC (有輪椅專用及人工肛門清洗器)
 - 購物
 - 交通標誌
 - 巴士站
 - 停車場
 - 夜景點
- 禁止亂丟垃圾及禁菸區域



路面電車路線圖

系統	色別	區段(經由)
1	藍色	崇福寺(大波止) 赤迫
3	紅色	螢茶屋(櫻町) 赤迫
5	綠色	石橋(西浜町) 螢茶屋
4	黃色	崇福寺(浜町商店街) 螢茶屋

※4號系統僅限早間和傍晚運行。

運費

單程票 (全線統一)

成人 140日圓
兒童 70日圓

電車一日乘車票 (紙本)

成人 600日圓
兒童 300日圓

※路面電車內未銷售。

行動車票 (智慧型手機限定)

行動一日乘車票
成人600日圓/兒童300日圓

行動24小時乘車票
成人700日圓/兒童350日圓

當使用包括nimoca在內的10種公交IC卡時，兩區間內的乘車費用為成人100日圓、兒童50日圓。以上為其中一例。使用IC卡在全線任意兩個區間內乘車時，皆可享受IC近距離折扣。※如乘車時忘記刷卡則不可享受IC近距離折扣。乘車費用將照常計算。

關於轉乘

- 當使用包括nimoca在內的10種公交IC卡在「新地中華街」、「市政府」、「長崎站前」、「西浜町」各站進行換乘時，第二次的乘車費用免費。
- 換乘免費的有效IC換乘站如下所示。
- 如要享受IC近距離折扣以及IC換乘等優惠服務，必須使用IC卡進行支付。乘車後請您務必在刷卡處刷IC卡。

洽詢處

長崎電気軌道株式会社
Nagasaki Electric Tramway Co., Ltd.
TEL.095-845-4113

Bus Trip! 購物也很方便
長崎市內周遊巴士
https://www.nagasaki-bus.co.jp/bus/pdf/shuyu_bus.pdf

Bus Trip! 長崎巴士也很方便
長崎觀光路線巴士 Heart Stone 號
https://www.nagasaki-bus.co.jp/bus/routebus/index.html

※截至2022年10月的資訊。

世界新三大夜景

長崎的夜景獲認定為「世界新三大夜景」。

以別名「鶴之港」的長崎港為中心，群山環繞四周的特殊地形，打造出長崎獨特的立體夜景，同時還可從稻佐山、鍋冠山、風頭公園等具有代表性的眾多觀景處欣賞夜景。